


MRIYA RESORT & SPA

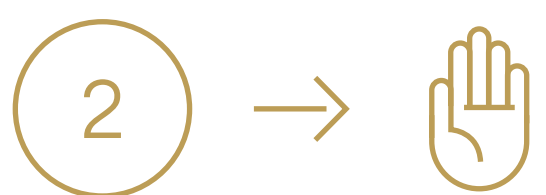
Как подготовиться к поездке через Крымский мост





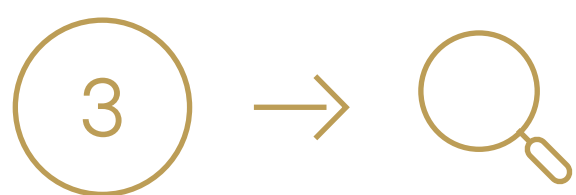
Отправляясь в Крым на автомобиле возьмите с собой:

- *Документы, удостоверяющие личность, на каждого пассажира*
- *Документы на автомобиль (СТС, страховой полис, водительское удостоверение).*




Перечень запрещённых к провозу предметов и веществ:

- *Оружие и его основные части, боеприпасы к такому оружию*
- *Взрывчатые вещества, в том числе осветительные и фотоосветительные средства, фейерверки*
- *Источники радиоактивного излучения*
- *Опасные химические вещества, бактерии или вирусы*
- *Изделия конструктивно сходные с оружием*
- *Кастеты, метательное оружие, колюще-режущие предметы с длиной клинка более 6 см, ударно-рубящее оружие массой более 200 г.*

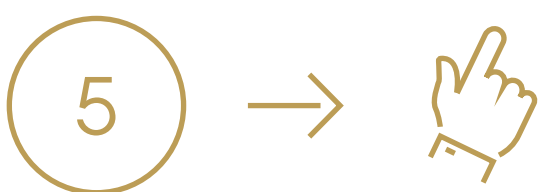


Легковые автомобили с тяжёлым крупногабаритным багажом проходят досмотр через сканер, что значительно увеличивает время прохождения.

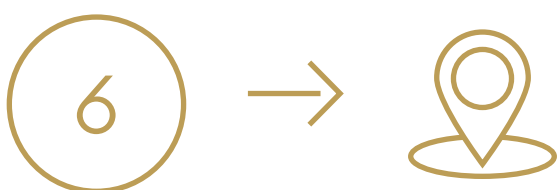




Рекомендуем взять с собой в поездку не более двух чемоданов размера М – средние, с высотой от 59 до 71 см, суммой всех измерений 130-135 сан-тиметров. От мелких сумок и пакетов лучше отказаться – это значительно ускорит время досмотра. Упакуйте багаж так, чтобы его было удобно разгрузить и загрузить.



Следуйте указаниям регулировщика, который направит Вас на одну из линий досмотра в зависимости от количества багажа и личных вещей.




Следите за обстановкой на подходах в «Яндекс Навигаторе». В случае затруднений на подходах вы можете воспользоваться площадками для отдыха водителей.

*Ближайшая площадка отдыха со стороны Краснодарского края в 10 км от пункта досмотра – км 130 трассы А-290.
Координаты для навигатора 45.194766, 36.741043.*

*Ближайшая площадка отдыха со стороны Республики Крым в 12 км от пункта досмотра – км 11 трассы А-291 «Таври-да».
Координаты для навигатора 45.316710, 36.337713.*

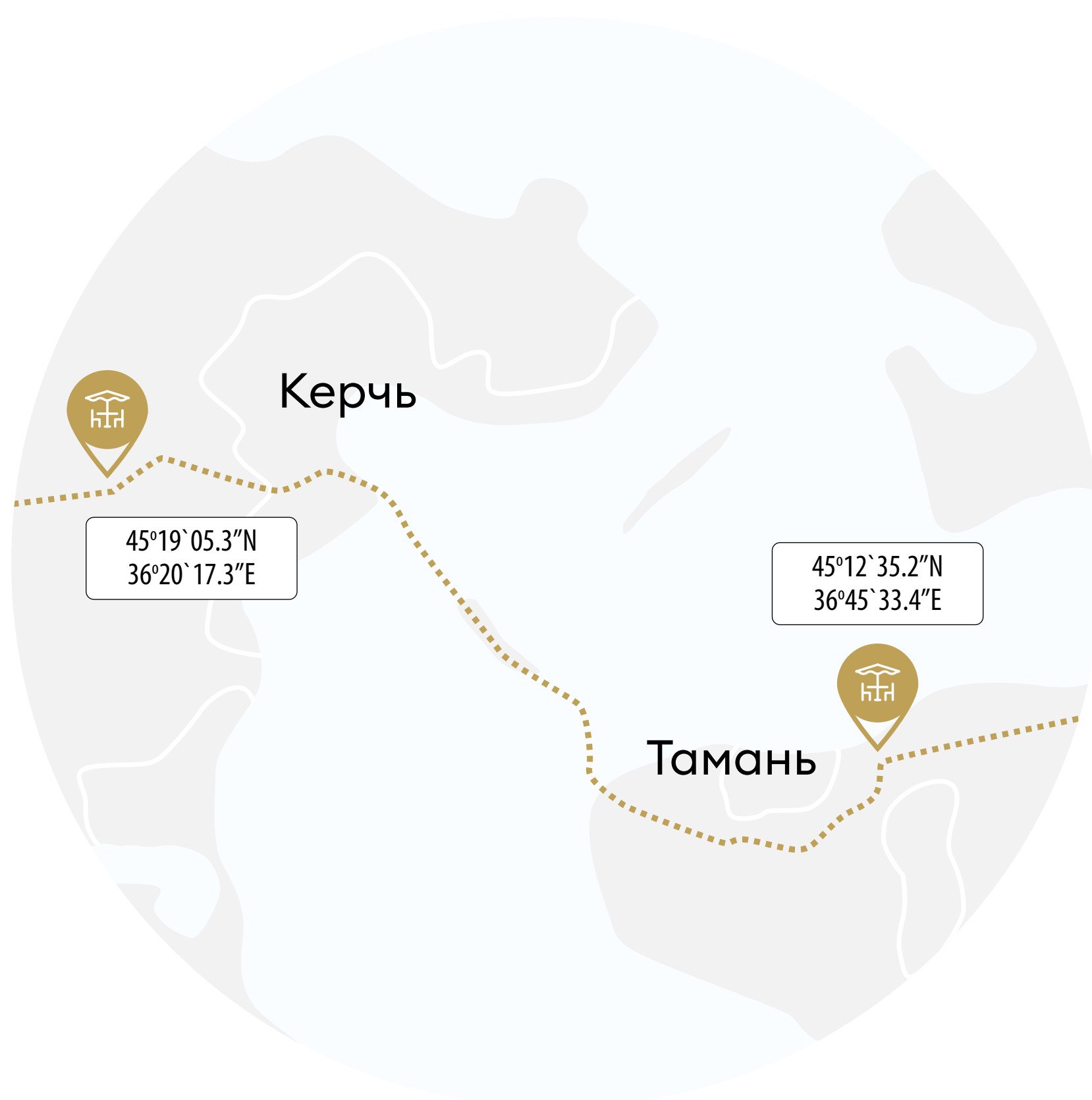




Приближаясь к транспортному переезду через Керченский пролив, рекомендуем заехать на последнюю АЗС «Лукойл» перед Крымским мостом, заправить бак топливом, а также посетить санузел.

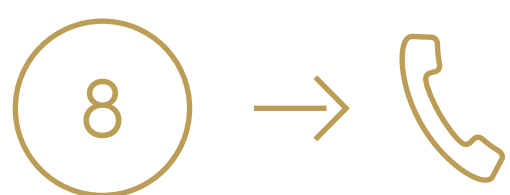
Координаты для навигатора: 45.209777, 36.759277.

Со стороны Республики Крым – на АЗС АТАН, координаты: 45.31815, 36.33813.



АЗС оборудованы современными местами отдыха, детскими площадками, зонами выгула домашних животных, уютными кафе, комнатами матери и ребёнка, прочими видами сервиса, актуального для авто-туристов.





В случае возникновения дополнительных вопросов можно обратиться:

→ Круглосуточная бесплатная горячая линия
Министерства курортов и туризма Крыма:
8 800 511 80 18

→ Связаться с нами:
8 800 444 30 86 / 8 800 600 32 75



Добро пожаловать!